











VILLE DE MONT-ROYAL

 TOWN OF MOUNT-ROYAL

PLAN GLOBAL DE LOCALISATION
 DES SECTEURS ET DISTRICTS
 TRAVAUX D'ENTRETIEN DES ARBRES

ÉCHELLE: N.A.E VÉRIFIÉ PAR: C.M.
 DATE: 28 MARS 2019 APPROUVÉ PAR:
 DESSINÉ PAR: S.L. DESSIN NO.: 19-499-PA

DISTRICTS		
	(ROSE)	2023, 2026, 2029
	(ORANGE)	2023, 2026, 2029
	(LIME)	2023, 2026, 2029
	(VERT FONCÉ)	2024, 2027, 2030
	(BLEU FONCÉ)	2024, 2027, 2030
	(JAUNE)	2024, 2027, 2030
	(MAUVE)	2024, 2027, 2030
	(ROUGE)	2025, 2028, 2031
	(BRUN)	2025, 2028, 2031
	(BLEU PÂLE)	2025, 2028, 2031